



ESCUELA DE ENFERMERÍA  
FACULTAD DE MEDICINA

# ARRIVAL GUIDE



Cerro Santa Lucía, Santiago de Chile  
@santiagoadicto

# Entrega de credenciales

¡Bienvenidos! Estas son las fechas, horarios y lugares donde se entregarán las credenciales del evento

5 de noviembre, 08:30 a 19:00 horas Alameda 440, Santiago (Edificio Patio Alameda, primer nivel)

6 de noviembre, 08:00 a 18:00 horas Alameda 390, Santiago (Centro de Extensión UC Chile)


7 de noviembre, 08:00 a 13:00 horas Alameda 390, Santiago (Centro de Extensión UC Chile)

## Bienvenido a **UC Chile**

Estamos muy contentos de recibirles en nuestra Universidad. Esta guía les proporcionará información útil sobre Chile y sus diferentes lugares.

Esperamos verlos pronto.





## Sobre la **Escuela de Enfermería UC**

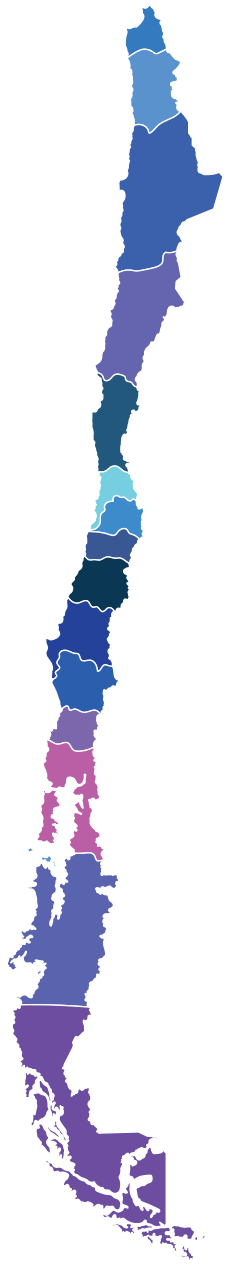
La Escuela de Enfermería de la Pontificia Universidad Católica de Chile, fundada en 1950, ha formado enfermeras(os) y enfermeras matronas(es) que otorgan servicios profesionales a través del cuidado directo y la gestión de servicios, que contribuyen a promover estilos de vida saludables, prevenir enfermedades y lesiones y a mantener y restaurar la salud en personas, familias y comunidades.



**Dr. Camila Lucchini Raies**  
Directora de Escuela  
Teléfono  
(56-2) 95504 5831  
E-mail: [clucchin@uc.cl](mailto:clucchin@uc.cl)



**Dr. Marcela González Agüero**  
Directora de Asuntos Internacionales  
Teléfono  
(56-2) 95504 7024  
E-mail: [mmgonzal@uc.cl](mailto:mmgonzal@uc.cl)



# Sobre Chile


Chile tiene una población de más de 18 millones de habitantes. En donde sus ciudades más grandes son Santiago, Concepción y Valparaíso.

Debido a la geografía de Chile, este tiene una gran variedad de climas. En el norte, el clima es seco y cálido. Allí se encuentra el desierto de Atacama, correspondiente al desierto más árido del mundo y que recibe anualmente menos lluvia que cualquier otro lugar.

Las regiones centrales del país tienen un clima templado con estaciones bien definidas, mientras que en el sur el clima es lluvioso y puede llegar a ser muy frío.

Santiago es la capital de Chile y la ciudad más grande del país con una población de más de 6 millones de habitantes. La ciudad está bordeada por la Cordillera de los Andes al este, lo que la hace única y hermosa. Santiago está a aproximadamente una hora de los centros de esquí y aproximadamente una hora y media de ciudades costeras como Valparaíso y Viña del Mar.

■ Arica y Parinacota	■ Maule
■ Tarapacá	■ Biobío
■ Antofagasta	■ Araucanía
■ Atacama	■ Los Ríos
■ Coquimbo	■ Los Lagos
■ Valparaíso	■ Aysén
■ Santiago	■ Magallanes
■ O'Higgins	



# Sobre Chile


En Santiago existen parques con áreas verdes muy lindas como el Parque Forestal en Providencia, el Parque Bicentenario en Vitacura y el Parque Araucano en Las Condes.

Además, desde la cima de un cerro céntrico llamado Cerro San Cristóbal, se puede observar toda la zona oriente de la ciudad.

Te recomendamos visitar los siguientes barrios: Bellavista (muy animada vida nocturna), Barrio Lastarria, Providencia y Barrio Italia. Santiago también alberga un importante legado cultural e histórico, ofreciendo una importante cantidad de museos y barrios bohemios para visitar.

Si buscas aprender sobre las tradiciones y cultura chilena, debes visitar los siguientes museos:

- Museo de Bellas Artes.
- Museo Nacional de Historia Natural.
- Museo de la Memoria.
- Museo de Historia Precolombina.
- Casa Museo La Chascona.
- Museo de Artes Visuales.
- Centro Cultural Gabriela Mistral.
- La Moneda Presidential Palace.



# Transporte

Santiago es una ciudad generalmente segura, sin embargo, toma las mismas precauciones con tus pertenencias que tomarías en cualquier otra ciudad metropolitana. Adicionalmente, hay varias zonas donde se deben tomar precauciones adicionales por la noche (Santiago Centro, Barrio Brasil, Yungay y cualquier lugar del sector Oeste de Santiago).

## **BUSES URBANOS:**

El sistema de buses se llama RED o "MICRO" aunque antes de marzo de 2019 el nombre era TRANSANTIAGO. Te recomendamos visitar el sitio web de Transantiago/RED ([www.Red.cl](http://www.Red.cl)) para planificar tu ruta con anticipación. También te sugerimos descargar la aplicación BUS CHECKER o Moovit. Estas aplicaciones te ayudarán a saber la forma más rápida de llegar a tu destino. El bus no cuesta más de \$800 pesos chilenos por viaje.

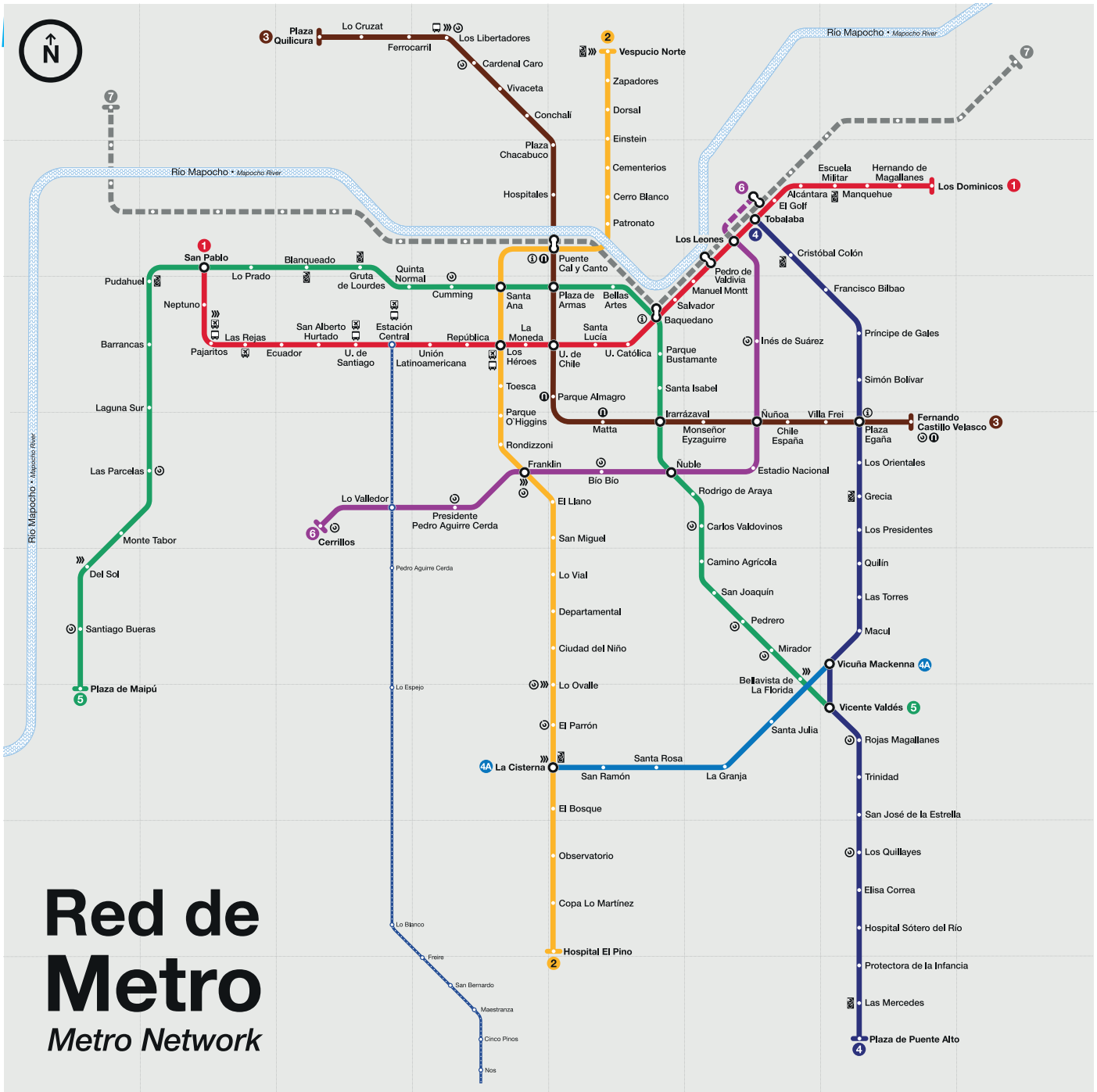
## **METRO:**

El Metro de Santiago es la forma más eficiente y rápida de moverse por la ciudad. Es limpio, barato, frecuente y seguro. Pero suele estar abarrotado de gente en las horas punta. El costo de un viaje en metro en hora punta es de CLP\$850 (USD1) por viaje.

El sistema de metro tiene siete líneas, la Línea 1 (la roja) es la línea principal del sistema de metro y corre bajo la avenida principal de Santiago que va de oeste a este. El metro opera de 6:00 a 23:00 horas de lunes a sábado y de 8:30 a 22:30 horas los domingos y festivos nacionales. Más información en [www.metro.cl](http://www.metro.cl).

El cambio entre líneas no tiene costo, y el cambio de metro a autobús, de autobús a autobús o de autobús a metro generalmente tampoco tiene costo. Por el costo de un viaje, puedes tomar hasta 2 opciones de transporte diferentes en un período de 2 horas.





- 1 San Pablo - Los Dominicos
- 2 Hospital El Pino - Vespucio Norte
- 3 Plaza Quilicura - Fernando Castillo Velasco
- 4 Plaza de Puente Alto - Tobalaba
- 4A La Cisterna - Vicuña Mackenna
- 5 Plaza de Maipú - Vicente Valdés
- 6 Cerrillos - Los Leones

- Estación  
Station
- Estación Terminal  
Terminal station
- Proyecto en construcción  
Project under construction
- Combinación líneas  
Interchange stations
- Transbordo tren  
Train transfer

- Transbordo buses interurbanos  
Transfer to interurban buses
- Bus al aeropuerto  
Bus to airport
- Intermodal  
Bus transfer
- Oficina atención al cliente  
Customer service office
- Línea de tren  
Train

- Línea 0  
Line 0
- Bicicleteiros  
Bike racks
- U Invertidas  
Inverted U

- metro.cl
- 600 600 92 92
- Metro de Santiago - Chile
- @metrodesantiago
- @metrodesantiago
- App Metro de Santiago Oficial



# Transporte

## **TAXIS:**

En Santiago siempre hay taxis disponibles y están por todas partes. Los taxis aquí son negros con techo amarillo.

El taxímetro muestra el costo del viaje y te recomendamos que preguntes previamente por una aproximación del costo del viaje hasta el destino deseado.

Las tarifas nocturnas suelen ser el doble del precio diurno. No es costumbre dar propina a los taxistas en Chile. Para evitar posibles actividades fraudulentas (como cobrar de más por ser extranjero) te recomendamos utilizar una de las siguientes aplicaciones de viajes compartidos: Safertaxi, Easytaxi, Cabify o UBER.

# Números de emergencia

- a) 131 - Servicio de Urgencias Ambulancias (24 horas)
- b) 132 - Bomberos
- c) 133 - Carabineros
- d) 1406 - Seguridad Santiago
- e) 1402 - Seguridad Las Condes

También existe una aplicación móvil llamada SoSafe que es un sistema que permite enviar alertas de emergencia y comunicarla directamente a carabineros o guardias de esa comuna específica. De esta manera puedes solicitar ayuda en situaciones de emergencia (por ejemplo robo, asalto, problemas de salud, entre otros).

No muestres celulares, laptops, iPads, etc., en buses o metro. Ten siempre cargada tu tarjeta BIP!.

## **IMPORTANTE**

Debes hacer fotocopias y tener una copia digitalizada de: Tu pasaporte y/o cédula de identidad, especialmente la página con tus datos y las páginas con los datos de inmigración Chile. Recuerda tu póliza de seguro.





## Sigue conectado

### **LLAMADAS TELEFÓNICAS**


El código de país de Chile es 569, el código de ciudad de Santiago es 2. Los números de teléfono normalmente tienen 8 dígitos. Después de llegar al país, no es necesario el uso del código de país.

### **TARJETAS TELEFÓNICAS, CHIPS**

Debido a las regulaciones, las compañías telefónicas chilenas exigen que todos los IMEI estén registrados para poder utilizar tarjetas SIM locales. Como el programa tiene una duración corta, puede que no sea posible completar todos los pasos necesarios para registrar el IMEI de su teléfono. Algunas personas han podido comprar una tarjeta SIM sin problemas, pero no podemos garantizar que su teléfono sea compatible con el sistema. Le sugerimos que compre un plan móvil internacional antes de llegar a Chile o una tarjeta SIM electrónica.

# Precauciones y consejos prácticos

La corriente eléctrica en Chile es de 220 V. Si enchufas un dispositivo electrónico diseñado para 110 V, quemarás tu dispositivo eléctrico. En Chile se utilizan dos tipos de tomacorrientes:



## Moneda Local

En Chile, normalmente se puede pagar con tarjeta de crédito, débito y efectivo. Sin embargo, muchos pequeños comercios solo aceptan efectivo, especialmente fuera del Gran Santiago. Los billetes disponibles son de \$1.000, \$2.000, \$5.000, \$10.000 y \$20.000 pesos.

Normalmente, ninguna tienda o comercio acepta moneda extranjera. Los cajeros automáticos son fáciles de encontrar en Chile, sin embargo, cobrarán una tarifa de \$3.000 a \$6.000 CLP (5-10 dólares estadounidenses) cada vez que retire efectivo de una cuenta de un banco extranjero. Los cajeros automáticos están disponibles las 24 horas en todos los bancos. Muchas farmacias, supermercados y estaciones de servicio también tienen cajeros automáticos, pero sin acceso las 24 horas.



Este símbolo representa un cajero automático.

1 dólar estadounidense = aproximadamente \$950 pesos chilenos.

Además de pagar con billetes, también puede pagar con monedas. En Chile hay cuatro monedas diferentes que valen \$10, \$50, \$100 y \$500 pesos.

# Consejos Prácticos

Aunque Chile es uno de los países más seguros de Sudamérica, te recomendamos tomar ciertas precauciones.

## **TERREMOTOS O ACTIVIDAD SÍSMICA**

En caso de sismo, los estudiantes, profesores y demás personas deberán permanecer dentro de la sala de clases, siguiendo las instrucciones de agacharse y cubrirse debajo de la mesa más cercana durante el sismo. Una vez finalizado, se evacuará la sala a una zona segura.

## **EMERGENCIAS EN EL CAMPUS UC**

En caso de emergencia o accidente, llama desde un celular al (+56)9550 45000 o informa a la recepción del edificio más cercano para recibir los primeros auxilios. Luego se determinará si necesitas recibir ayuda médica, para lo cual serás trasladado al centro asistencial más cercano según tu plan de salud o seguro.

## **CENTROS MÉDICOS DE SANTIAGO**

Clínica San Carlos de Apoquindo, Camino El Alba 12407, Las Condes.

Hospital Clínico, Marcoleta 367, Santiago.

Edificio Médico Alcántara, Av. Apoquindo 3990, Las Condes.

Centro de Diagnóstico Bilbao, Av. Francisco Bilbao 4144, Las Condes - Local 130

Centro Médico Escuela Militar, Av. Américo Vespucio Sur 100, Piso 3, Las Condes.

Centro Médico Irarrázaval, Av. Irarrázaval 4949, Ñuñoa

Centro Médico Lira, Lira 85, Santiago

Centro Médico Providencia, Av. Andrés Bello 2299, Piso 3 y 4, Providencia

Centro Médico San Jorge, Nevería 4444, Las Condes

Centro Médico Marcoleta, Marcoleta 352, Santiago

Centro Médico San Joaquín, Av. Vicuña Mackenna 4686, piso 1, San Joaquín.

Centro Médico Santa Lucía, Alameda 420, Santiago



# Consejos Prácticos

1. No llesves joyas cuando vayas al centro de la ciudad o a lugares concurridos.
2. Sé siempre consciente de tus pertenencias personales y no las pierdas de vista.
3. Nunca llesves demasiado dinero en efectivo, solo el necesario para el día.
4. No aceptes bebidas de desconocidos ni bebidas gratis.
5. No compres lo primero que veas, compara precios en otros lugares.
6. No tomes un taxi solo por la noche.
7. Asegúrate de tener una copia de todos los documentos y deja los originales en un lugar seguro.

